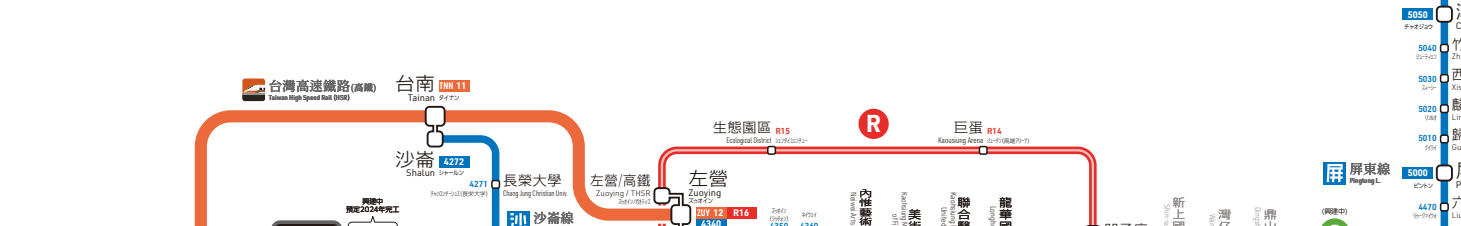

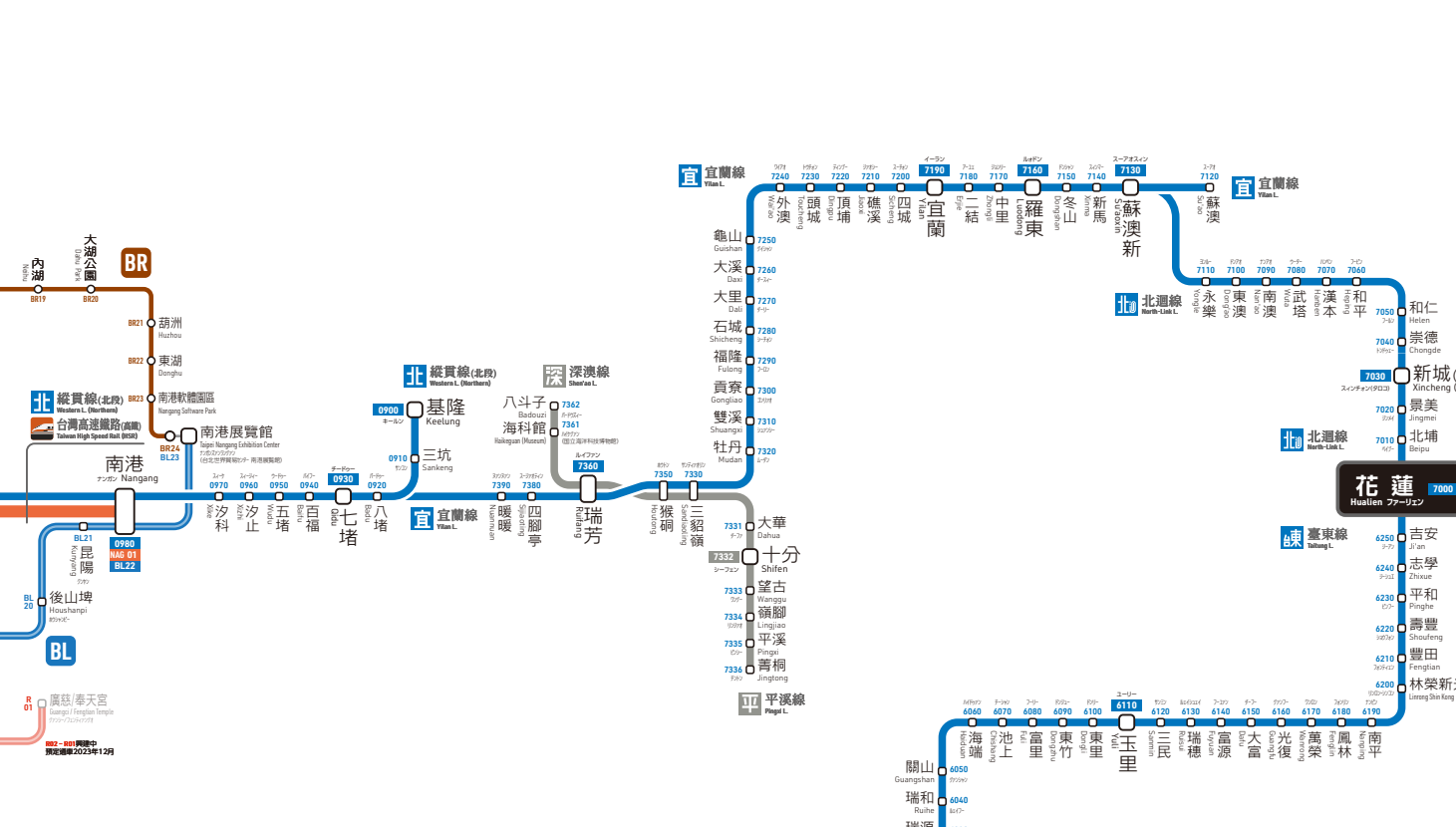
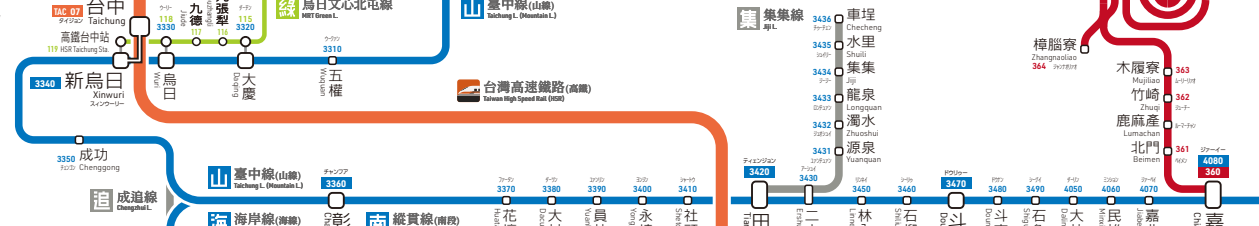
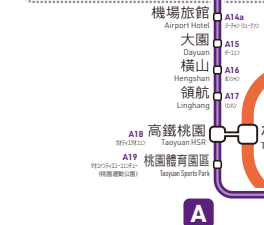
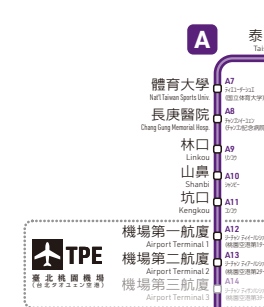


- 台北捷運 (台北MTR) Taipei MRT
- BR 文湖線 (棕線) Wenhu L. (Brown L.)
- R 淡水信義線 (紅線) Tamsui-Xinyi L. (Red L.)
- RA 新北投支線 Ximbeitou Branch L.
- G 松山新店線 (綠線) Songshan-Xindian L. (Green L.)
- GA 小碧潭支線 Xiaobitan Branch L.
- O 中和新蘆線 (橘線) Zhonghe-Xinlu L. (Orange L.)
- BL 板南線 (藍線) Bannan L. (Blue L.)
- Y 環狀線 (黃線) Circular L. (Yellow L.)
- LG 萬大中和樹林線 (興建中) Wanda-Zhonghe-Shulin L. (Under Construction)
- 桃園捷運 (桃園MTR) Taoyuan MRT
- A 桃園國際機場捷運 Taoyuan International Airport MRT



# 日本風台灣鐵路路線圖

## 台灣鐵路路線圖

2022.10 Ver. 6.0

- 僅包括高鐵、台鐵、阿里山森林鐵路、捷運、輕軌。
  - 路線圖並非官方的，請不要與鐵路公司聯繫以獲取此處的內容。
  - 路線圖採用簡用 CC 姓名標示 - 相同方式分享 4.0 國際 授權條款。如果您將其用於商業目的，請支付許可費。
- 台灣新幹線 (HSR)、台鐵 (TRA)、阿里山森林鐵路、MTR、Light Rail 的縮印。
  - 此圖僅供參考，如有錯誤或不準確之處，請與鐵路公司聯繫。此圖的範圍僅限於此圖所顯示的內容，不在此圖範圍內。
  - 此圖僅供參考，如有錯誤或不準確之處，請與鐵路公司聯繫。此圖的範圍僅限於此圖所顯示的內容，不在此圖範圍內。
1. Includes: Shinkansen, Heavy rail, AGT and Light rail.  
 2. This route map is UNOFFICIAL. Please DO NOT CONTACT the railway companies about this.  
 3. This route map is licensed under a Creative Commons Attribution-NonCommercial-ShareAlike 4.0 International License. If you want to use for COMMERCIAL purposes, please PAY THE LICENSE FEE.

HIMAWARI 設計事務所  
 HIMAWARI DESIGN LABORATORY  
 Web: <https://h1atrail.jp/>  
<https://himawari-design-lab.jp/>  
 Twitter: @himawari02gslab

CC BY-NC-SA 4.0  
 ©2022 Kauri Ahojainen & HIMAWARI Design Laboratory.  
 All rights reserved.

- 高雄捷運 (高雄MTR) Kaohsiung MRT
- R 紅線 Red L.
- O 橘線 Orange L.
- C 環狀輕軌 Circular L. (KLRT)

